

**Uchwała Nr VI/66/03
Rady Miejskiej w Szklarskiej Porębie
z dnia 28 marca 2003 r.**

- **w sprawie sprzedaży lub oddania w użytkowanie wieczyste nieruchomości niezabudowanej położonej w Szklarskiej Porębie przy ul. Odrodzenia**

Na podstawie art. 18 ust. 2 pkt 9 lit. „a” ustawy z dnia 8 marca 1990 r. o samorządzie gminnym (tekst jednolity: Dz. U. z 2001 r. Nr 142, poz. 1591 z późn. zm.), w związku z art. 37 ust. 1 ustawy z dnia 21 sierpnia 1997 r. o gospodarce nieruchomościami (tekst jednolity: Dz. U. z 2000 r. Nr 46, poz. 543 z późn. zm.) Rada Miejska w Szklarskiej Porębie uchwala, co następuje:

§1


Wyraża się zgodę na przeznaczenie do sprzedaży lub oddania w użytkowanie wieczyste w drodze przetargu nieruchomości niezabudowanej stanowiącej działkę gruntu nr 151/1 obr. 6 o powierzchni 881 m², położonej w Szklarskiej Porębie przy ul. Odrodzenia.

§2

Wykonanie uchwały powierza się Burmistrzowi Miasta Szklarska Poręba.

§3

Uchwała wchodzi w życie z dniem podjęcia.

PRZEWODNICĄCY
Rady Miejskiej

Andrzej Kusztal

WYPIS I WYRYS

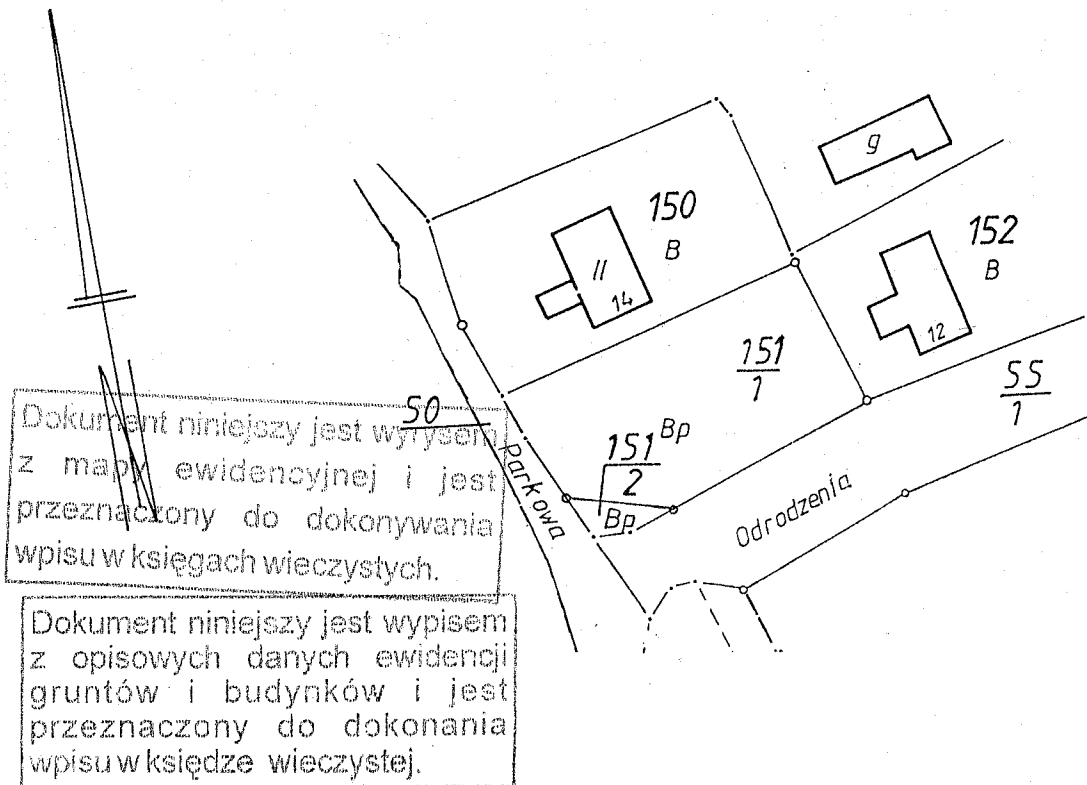
Nr jednostki rejestrowej : 323
właściciel: Gmina Szklarska Poręba

Nr Księgi Wieczystej : "brak"

WYPIS Z REJESTRU GRUNTÓW

Numer		Blizsze określenie położenia	Rodzaj użytku	Klasa	Powierzchnia					
mapy	działki				Użytków			Ogólna działki		
					ha	a	m ²	ha	a	m ²
4	151/1	ul. Odrodzenia	Bp		0	08	81	0	08	81
Razem :								0	08	81
Słownie : osiem arów osiemdziesiąt jeden m ²										

Wyrys
skala 1 : 1000




Dokument niniejszy jest wyrysem z mapy ewidencyjnej i jest przeznaczony do dokonywania wpisu w księgach wieczystych.

Dokument niniejszy jest wypisem z opisowych danych ewidencji gruntów i budynków i jest przeznaczony do dokonania wpisu w księdze wieczystej.

Niniejszy wypis z rejestru gruntów i wyrys sporządzono w/g stanu z roku 2002

Wykonał : Usługi Geod. - Kartograficzne
Ryszard Matysiak
58-506 Jelenia Góra ul. Kiepur 38/35
tel. 7643916
K.E.R.G.3-47 /2002 Dz. zam. 3226/2002



Jelenia Góra dn.

08 PAŹ. 2002

Z up. STAROSTY

Franciszek Bar
STAROSTA POWIATOWEGO OŚRODKA
Dokumentacji Geodezyjnej i Kartograficznej
w Jeleniej Górze