

**UCHWAŁA NR VIII/93/03
RADY MIEJSKIEJ W SZKLARSKIEJ PORĘBIE
Z DNIA 27 MAJA 2003r.**

*w sprawie przystąpienia do opracowania miejscowego planu
zagospodarowania przestrzennego dla rejonu góry BABINIEC
w Szklarskiej Porębie-Jakuszyce*

Na podstawie art. 18 ust.2 pkt 15 ustawy z dnia 08. marca 1990r. o samorządzie gminnym (tekst jednolity: Dz. U. Nr 142, poz. 1591 z 2001r. z późn. zmianami) oraz na podstawie art. 12 ust.1 i 4 ustawy z dnia 07 lipca 1994r. o zagospodarowaniu przestrzennym (tekst jednolity: Dz. U.nr 15, poz. 139 z 1999r. z późn. zmianami)

uchwała się co następuje:

§ 1.

1. Przystępuje się do sporządzenia miejscowego planu zagospodarowania przestrzennego dla rejonu góry BABINIEC w Szklarskiej Porębie-Jakuszyce o planowanym przeznaczeniu pod budowę Ośrodka Sportów Zimowych „Jakuszyce-Babiniec” (obszar usług sportowych trwale zainwestowanych w infrastrukturę sportów zimowych, tereny narciarskie, wyciągi, itp.).
2. Granice terenu objętego planem przedstawiono na mapie ewidencji gruntów w skali 1:5000, stanowiącej załącznik graficzny nr 1 i nr 2 do niniejszej uchwały.

§ 2.

Przedmiotem planu jest ustalenie:

- 1) przeznaczenia terenów oraz linii rozgraniczających tereny o różnych funkcjach i różnych zasadach zagospodarowania,
- 2) linii rozgraniczających ulic oraz dróg publicznych,
- 3) granic i zasad zagospodarowania terenów podlegających ochronie,
- 4) terenów przeznaczonych dla realizacji celów publicznych oraz linii rozgraniczających te tereny,
- 5) lokalnych warunków, zasad i standardów kształtowania zabudowy oraz zagospodarowania terenu,
- 6) zasad obsługi w zakresie infrastruktury technicznej i komunikacji,
- 7) szczególnych warunków zagospodarowania terenu wynikających z potrzeb ochrony środowiska przyrodniczego, kulturowego i zdrowia ludzi.

§ 3.

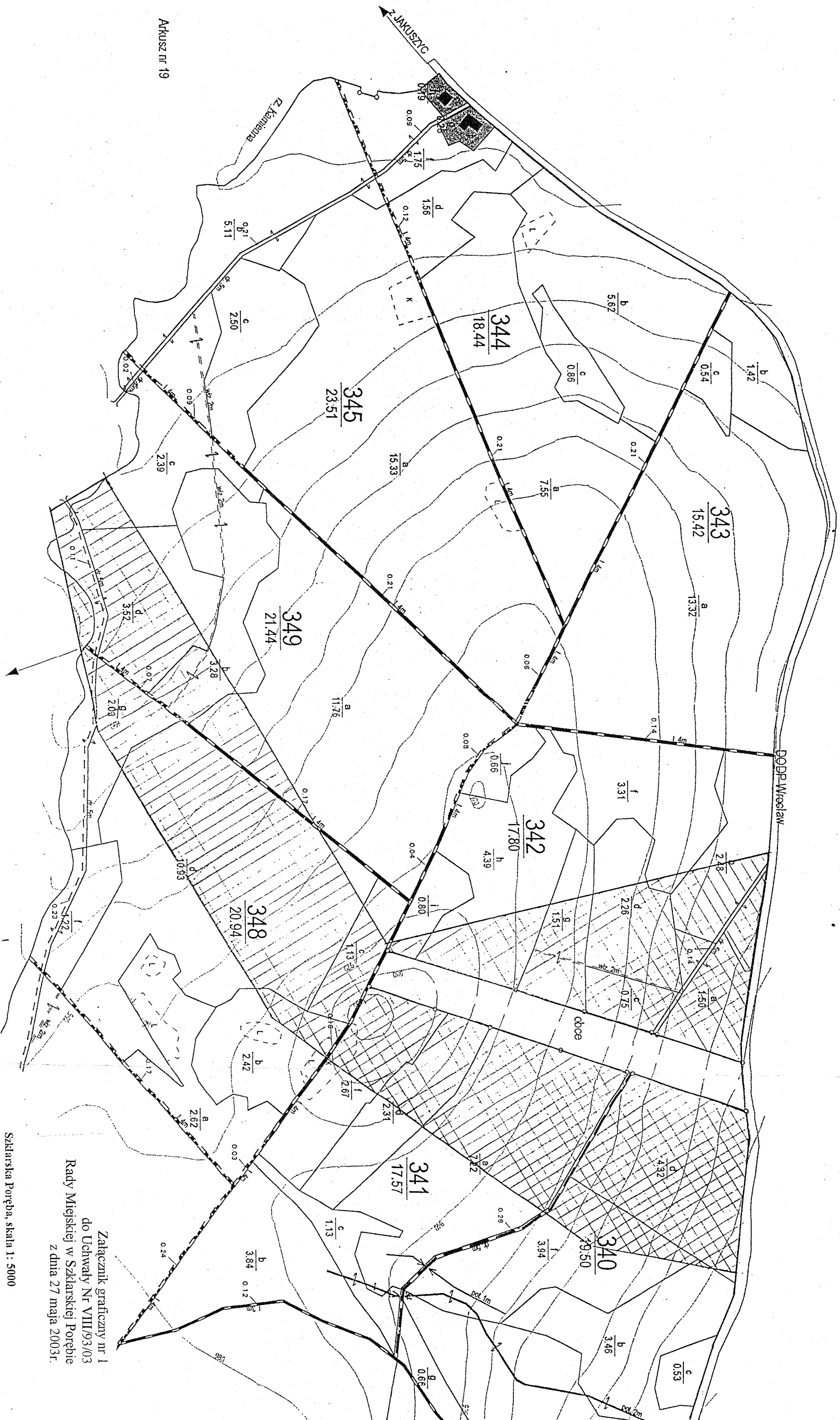
Wykonanie niniejszej uchwały powierza się Burmistrzowi Miasta Szklarska Poręba, zobowiązując do przeprowadzenia czynności określonych w art. 18 ust.2 ustawy o zagospodarowaniu przestrzennym.

§ 4.

Uchwała wchodzi w życie z dniem podjęcia.

PRZEWODNICZĄCY
Rady Miejskiej

Andrzej Kuszta

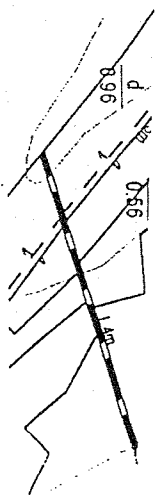
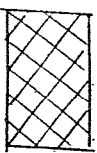


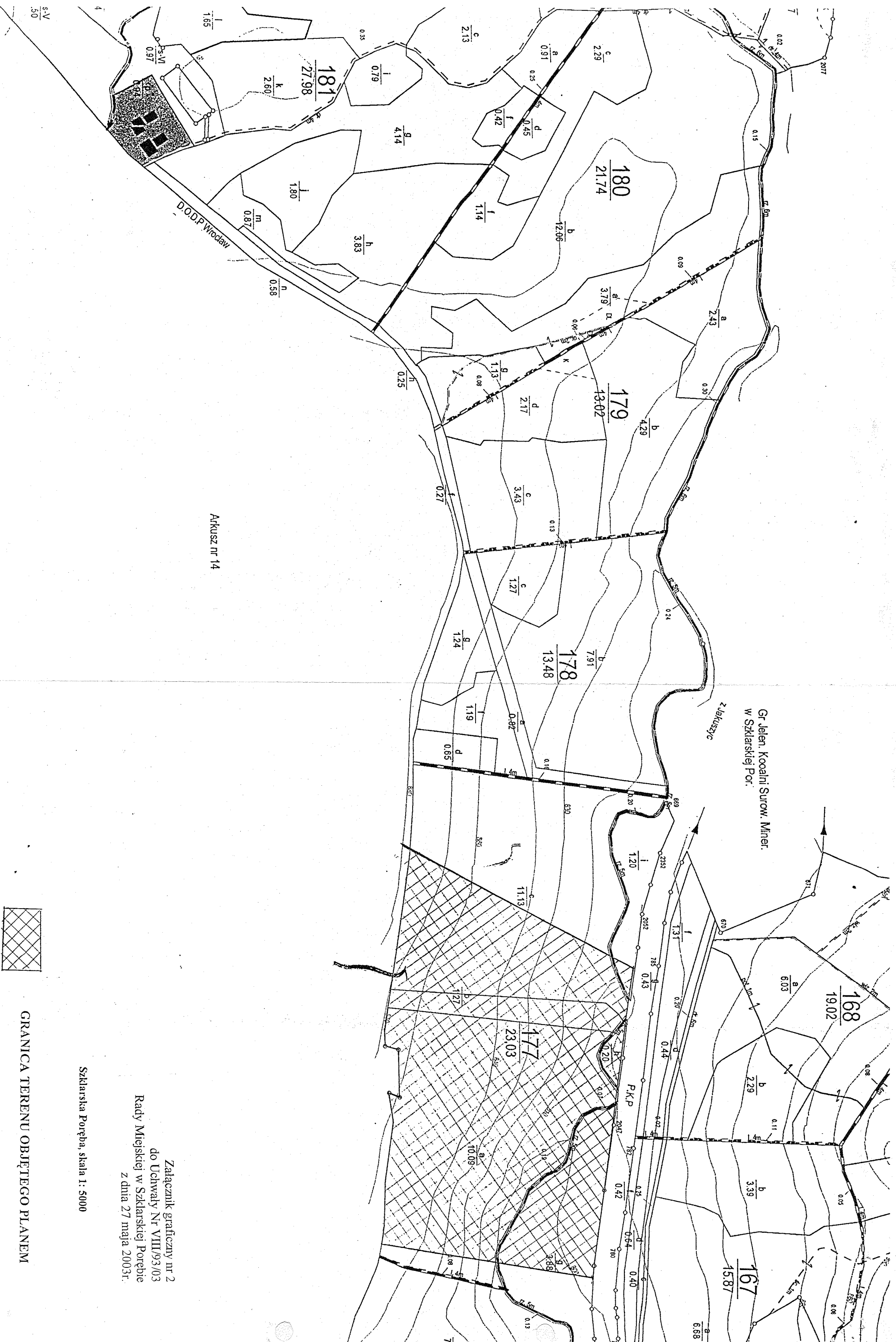
Arkusz nr 19

Załącznik graficzny nr 1
do Uchwały Nr VIII/93/03
Rady Miejskiej w Szklarskiej Porębie
z dnia 27 maja 2003r.

Szklarska Poręba, skala 1: 5000

GRANICA TERENU OBJĘTEGO PLANEM






Arkusze nr 14

Załącznik graficzny nr 2
do Uchwały Nr VIII/93/03
Rady Miejskiej w Szklarskiej Porębie
z dnia 27 maja 2003r.

Szklarska Poręba, skala 1: 5000



GRANICA TERENU OBJĘTEGO PLANEM